
















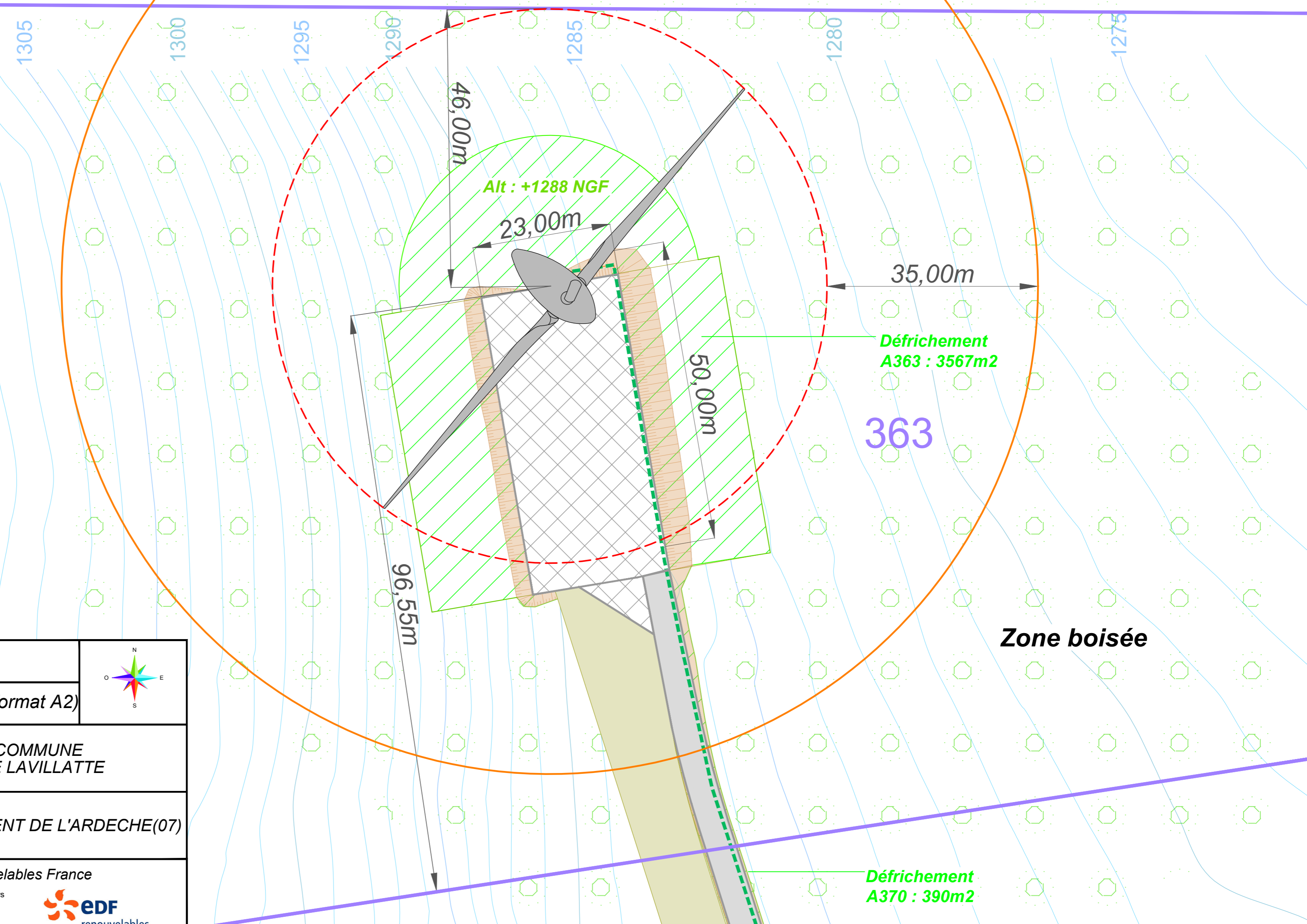
**"REGLEMENTATION ICPE
Zone de 35m autour de la zone de survol "**

**Commune de
LAVILLATTE**
Section A
COMMUNAL DE LAVILLATTE

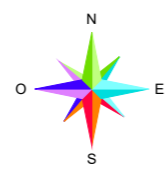
362

N09

-  Eolienne Ø92M
-  Zone de 35M autour du survol de l'éolienne
-  Limites parcellaires
-  363 Parcelle concernée
-  362 Numéros parcellaires
-  Courbes de niveaux 1m
-  Courbes de niveaux 5m
-  Courbes de niveaux 10m
-  Piste à aménager ou créer
-  Aire de montage + aire de stockage temporaire
-  Aire de montage temporaire de la flèche de la grue
-  Terrassement
-  Défrichement
-  Raccordement Electrique Inter-éolienne
-  Altitude NGF de la construction



SAS Parc Éolien de Lavillatte



Plan de Situation de l'éolienne N09 au 1/500ème (au format A2)

COMMUNE
DE LAVILLATTE

DÉPARTEMENT DE L'ARDECHE(07)

ICPE

Plan d'ensemble de l'installation

Date: 27/11/2019

Echelle 1/500ème



EDF Renouvelables France

150 Allée des Noisetiers
ZAC du Puy d'Or
69760 LIMONEST
Tel: 04-81-07-27-01



Zone boisée

**Défrichement
A363 : 3567m²**

363

**Défrichement
A370 : 390m²**