

360

"REGLEMENTATION ICPE
Zone de 35m autour de la zone de survol "

Section A
LE PAYROL

Commune de
LAVILLATTE
Section A
COMMUNAL DE LAVILLATTE

N10

333

1260

331

361

332

50,00m

4,79m

35,00m

362

340

23,00m















Alt : +1262 NGF

341

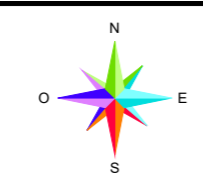
1265

343

342

-  Eolienne Ø92M
-  Zone de 35M autour du survol de l'éolienne
-  Limites parcellaires
-  363 Parcelle concernée
-  362 Numéros parcellaires
-  Courbes de niveaux 1m
-  Courbes de niveaux 5m
-  Courbes de niveaux 10m
-  Piste à aménager ou créer
-  Aire de montage
-  Aire de montage temporaire de la flèche de la grue
-  Terrassement
-  Raccordement Electrique Inter-éolienne
-  Altitude NGF de la construction

SAS Parc Éolien de Lavillatte



Plan de Situation de l'éolienne N10 au 1/500ème (au format A2)

COMMUNE
DE LAVILLATTE

DÉPARTEMENT DE L'ARDECHE(07)

ICPE

Plan d'ensemble de l'installation

EDF Renewables France

150 Allée des Noisetiers
ZAC du Puy d'Or
69760 LIMONEST
Tel: 04-81-07-27-01



Date: 27/11/2019

Echelle 1/500ème

