

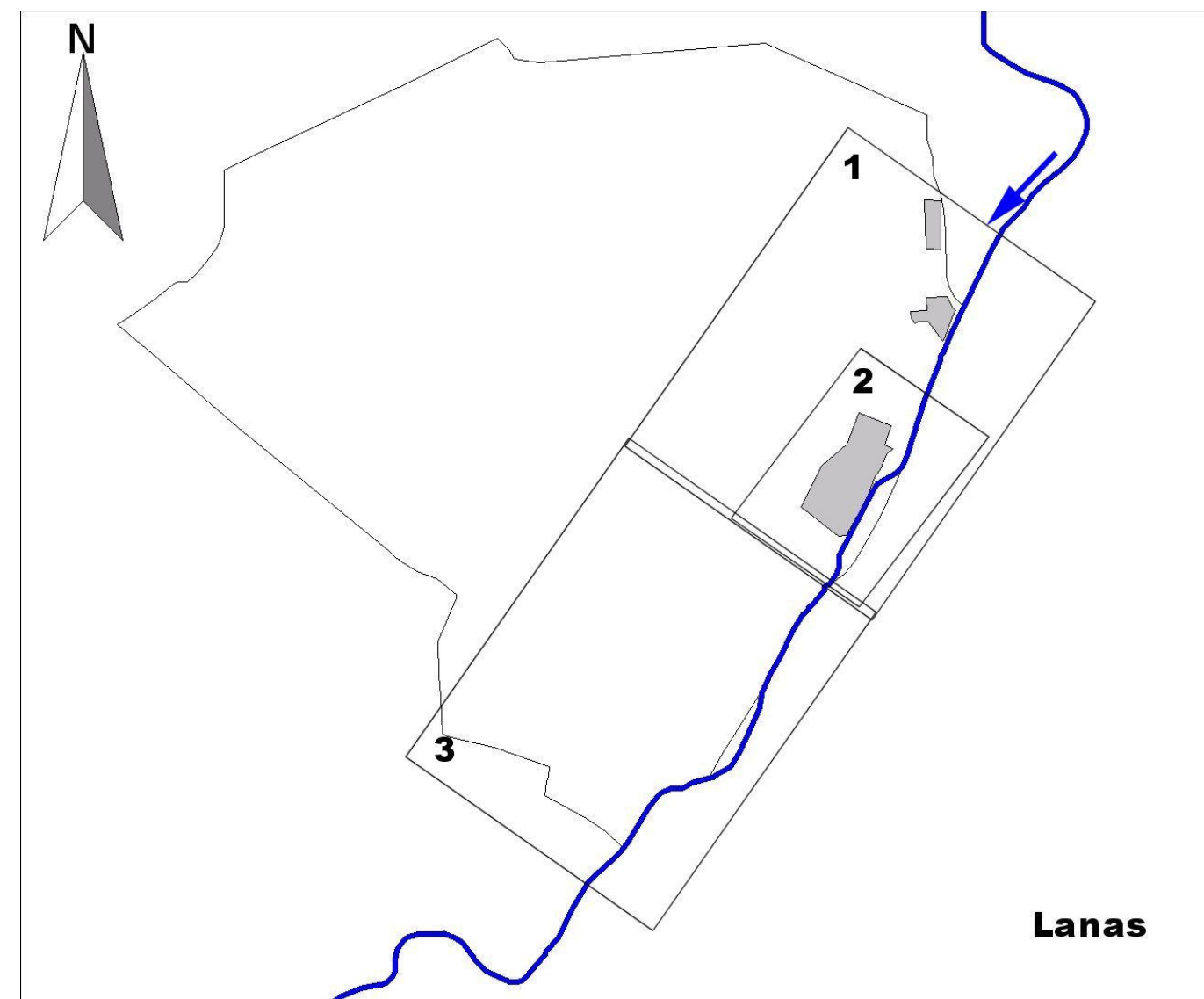
Plan de Prévention des Risques Inondation

Commune de Lanas



Découpage du Zonage du PPR

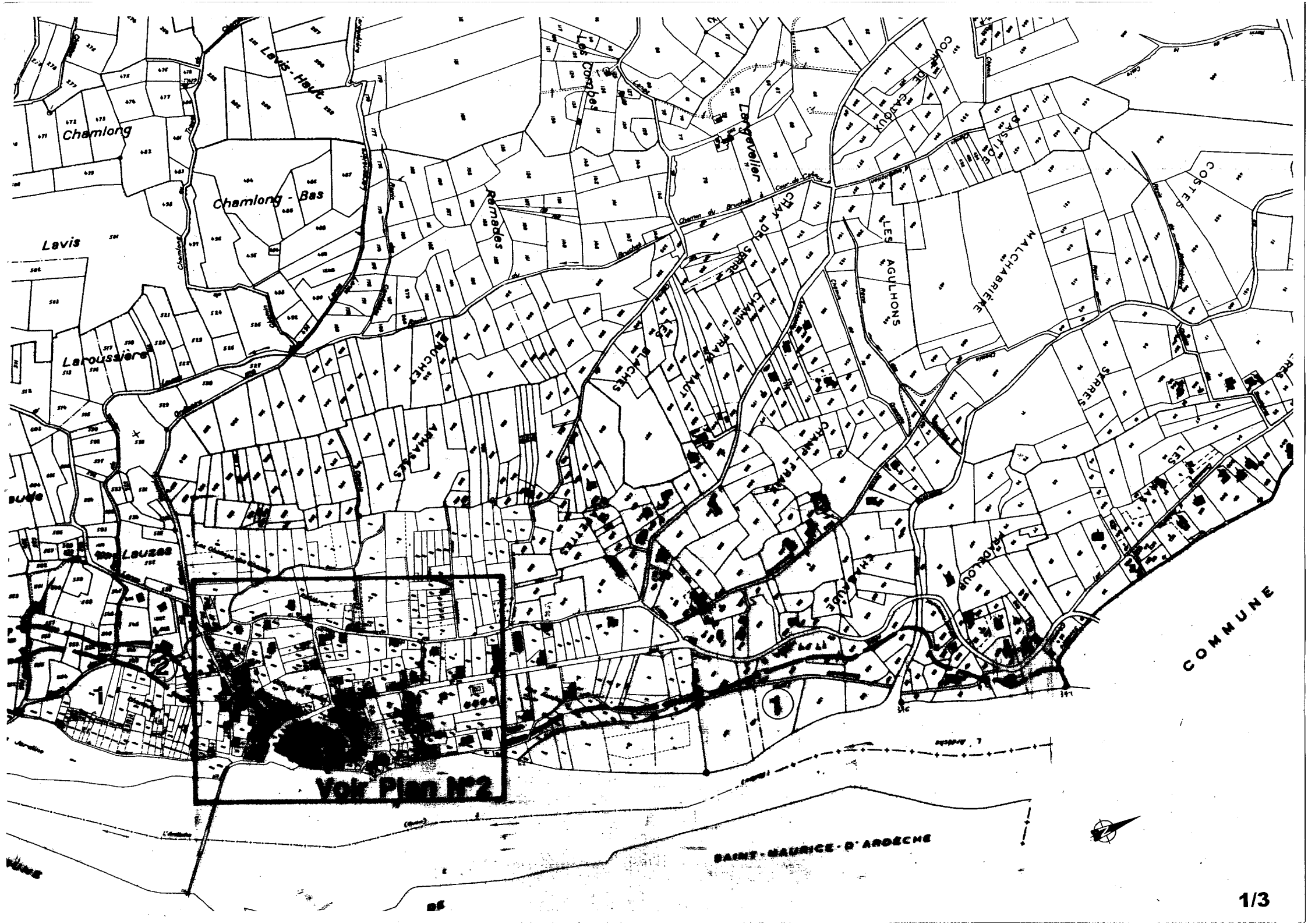
PPR approuvé le 25 avril 2001



LEGENDE DES CARTES CI-APRES

1 : Zone fortement exposée

2 : Zone moyennement exposée



Chamlong

Chamlong - Bas

Lavis

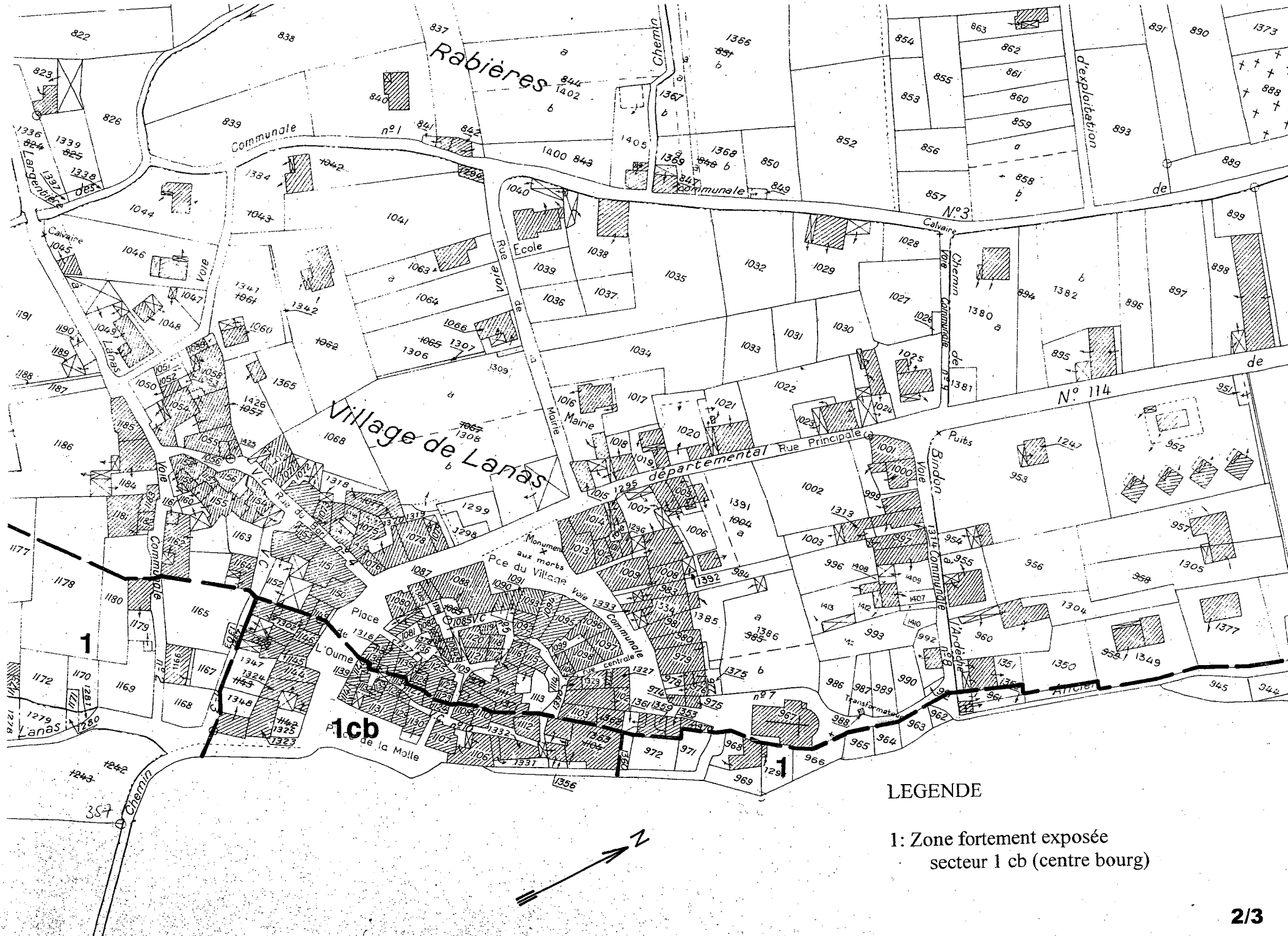
Laroussière

Louzas

Voie P100 N°2

SAINT MAURICE - D'ARDECHE

COMMUNE



LEGENDE

1: Zone fortement exposée
secteur 1 cb (centre bourg)

