

Commune de ST-ROMAIN-D'AY

Commune de ST-ROMAIN-D'AY

Commune de PREAUX

**ZONAGE REGLEMENTAIRE  
COMMUNE DE PREAUX**

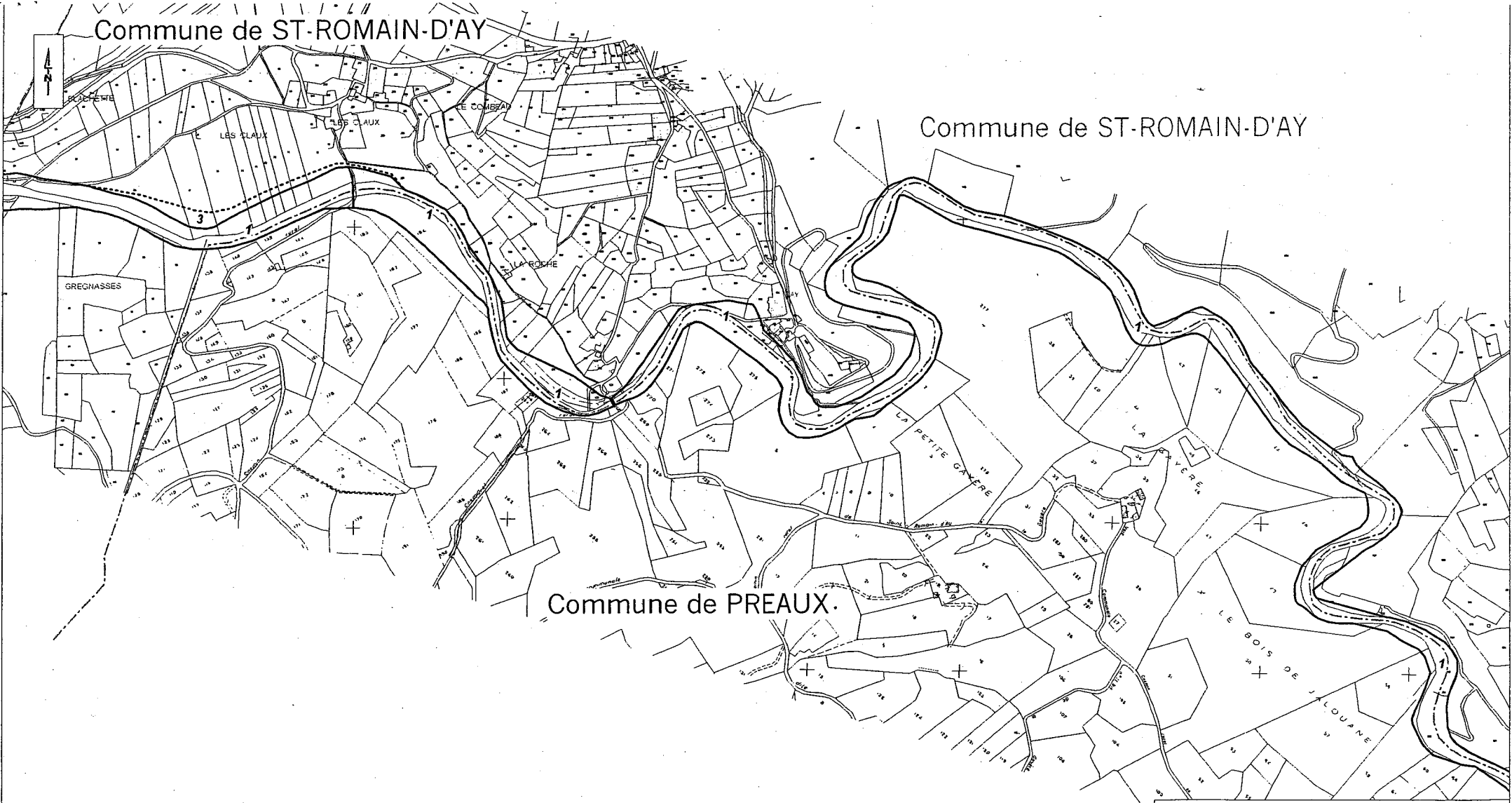
**- Planche 1 -**

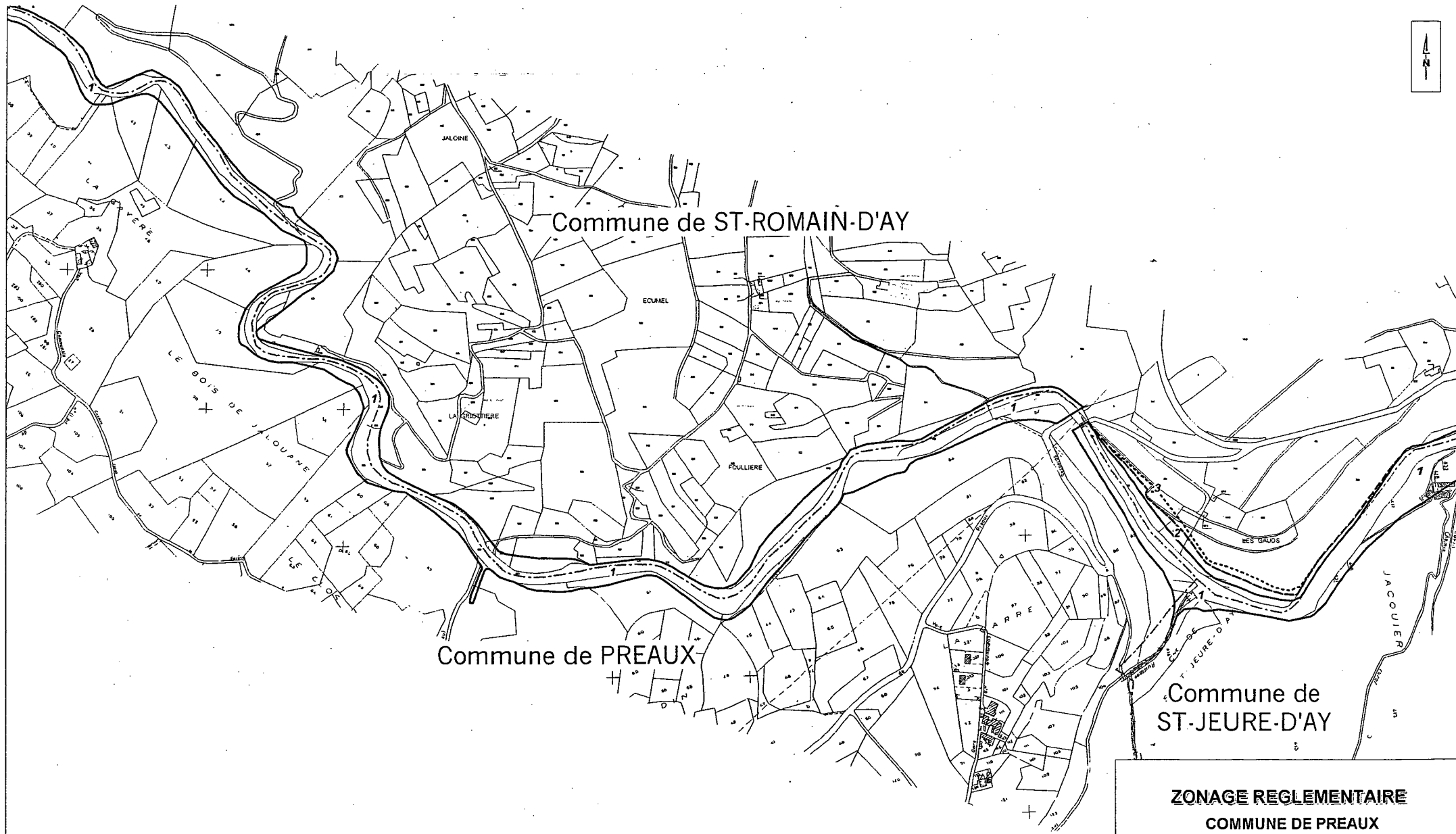
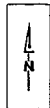
**1** Zone fortement exposée

PPR. approuvé le 17 MAR. 2004

Echelle : 1/5 000  
Décembre 2002  
Fond cadastral

**BRI**  
ingénierie





Commune de ST-ROMAIN-D'AY

Commune de PREAUX

Commune de ST-JEURE-D'AY

**ZONAGE REGLEMENTAIRE**

**COMMUNE DE PREAUX**

**- Planche 2 -**

**1** Zone fortement exposée

PPR. approuvé le 1-7-MAR-2004

Echelle : 1/5 000  
Décembre 2002  
Fond cadastral





Préfecture de l'Ardèche



Direction Départementale  
de l'Équipement Ardèche

# PLAN DE PREVENTION DES RISQUES

## INONDATION

## ZONAGE REGLEMENTAIRE

## COMMUNE DE PREAUX



Page de garde réglée et imprimée



*ingénierie*



Certificat n°351273-1998

Approbation le 17/03/2004

1105, Avenue Pierre Mendès France  
BP 4001 - 30001 NIMES Cedex 5 - France  
Tél : 04.66.87.50.00 - Fax : 04.66.84.25.63  
E-Mail : brli@brl.fr - Web : <http://www.brl.fr>