

Commune de ST-ALBAN-D'AY

Commune de ST-ROMAIN-D'AY

Commune de ST-ROMAIN-D'AY

LIEU

**ZONAGE REGLEMENTAIRE
COMMUNE DE ST-ROMAIN D'AY**

- Planche 1 -

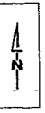
1 Zone fortement exposée

17 MAR 2004

A70 Profil en travers

Echelle : 1/5 000
Décembre 2002
Fond cadastral





Commune de ST-ROMAIN-D'AY

Commune de ST-ROMAIN-D'AY

e de PREAUX.

Commune de PREAUX

**ZONAGE REGLEMENTAIRE
COMMUNE DE ST-ROMAIN D'AY**

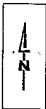
- Planche 2 -

1 Zone fortement exposée

7 MAR. 2002

Echelle : 1/5 000
Décembre 2002
Fond cadastral

BRL
ingénierie



Commune de ST-ROMAIN-D'AY

Commune d'ECLASSAN

Commune de ST-JEURE-D'AY

Commune de ST-JEURE-D'AY

**ZONAGE REGLEMENTAIRE
COMMUNE DE ST-ROMAIN D'AY**

- Planche 3 -

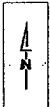
1 Zone fortement exposée

P.P.R. approuvé le 17 MAR. 2004

A50 Profil en travers

Echelle : 1/5 000
Décembre 2002
Fond cadastral





Commune de ST-ROMAIN-D'AY

Commune d'ECLASSAN

Commune de ST-ROMAIN-D'AY

**ZONAGE REGLEMENTAIRE
COMMUNE DE ST-ROMAIN D'AY**

- Planche 4 -

1 Zone fortement exposée

P.P.R. approuvé le 17 MAR 2004

Echelle : 1/5 000
Décembre 2002
Fond cadastral





Préfecture de l'Ardèche



Direction Départementale
de l'Équipement Ardèche

PLAN DE PRÉVENTION DES RISQUES

INONDATION

ZONAGE RÉGLEMENTAIRE

COMMUNE DE SAINT-ROMAIN D'AY



Approbation le 17/03/2004

