



PRÉFET DE L'ARDÈCHE

Privas, le 06 juin 2014

COMMUNIQUÉ DE PRESSE










Sécheresse : mesures de restriction des usages de l'eau sur le bassin du Doux

Malgré une situation hydrologique très favorable au cours de l'hiver, l'absence ou la faiblesse des précipitations connues aux mois d'avril et mai 2014, contribue à la diminution des débits de manière quasi constante sur l'ensemble des cours d'eau du département.

Ce débit est à présent inférieur à 20 % du débit moyen annuel sur le bassin hydrographique du Doux.

Dans la continuité du comité de gestion des pénuries d'eau réuni le 27 mai 2014, le préfet de l'Ardèche a donc, par arrêté préfectoral n° 2014-157-0002 du 06 juin 2014, décidé de classer le bassin hydrographique du Doux au niveau «ALERTE», et d'y imposer les limitations des usages de l'eau définies par l'arrêté cadre « sécheresse » du 10 juillet 2013 n° 2013191 0001

Pour les particuliers, à l'exception des stockages d'eau de pluie ou de retenues collinaires les mesures de restriction se résument de la façon suivante :

| Usages | ALERTE |
|---|--|
| Pelouses, espaces verts publics et privés |  Autorisé de 20h à 9h. |
| Jardins potagers |  Éviter d'arroser entre 11h et 19h au moment le plus chaud de la journée. |
| Espaces sportifs de toute nature |  Autorisé de 20h à 9h. |
| Piscines |  Piscine nouvellement construite : premier remplissage autorisé ; Toutes piscines : remplissage complémentaire autorisé de 20h à 9h. |
| Lavage des voiries |  sauf impératifs sanitaires et balayeuses laveuses automatiques. |
| Lavage des voitures |  sauf dans les stations de lavage professionnelles et pour les véhicules ayant un impératif sanitaire. |
| Prélèvements dans le milieu naturel (rivière, nappe d'accompagnement) |  - pour le lavage des véhicules publics et privés - pour l'alimentation des plans d'eau et des piscines privées. |
| Canaux d'agrément, canaux d'anciens moulins, plans d'eau |  |
| Fontaines publiques à circuit ouvert |  |

Pour les mesures concernant l'irrigation agricole, les professionnels se rapporteront aux dispositions prévues par l'arrêté cadre du 10 juillet 2013 ou aux règlements particuliers approuvés par le service de police de l'eau de la direction départementale des territoires.

Les ressources spécifiques de la Fontaulière en aval du barrage de Pont de Veyrières, de l'Ardèche en aval de la confluence avec la Fontaulière, du Chassezac en aval du barrage de Malarce, et de l'Eyrieux en aval du barrage des Collanges sont maintenues en situation de "vigilance" .

Les zones hydrographiques de la Loire, de l'Ardèche, de la Cance, de l'Eyrieux et les ressources spécifiques de la Fontaulière en aval du barrage de Pont de Veyrières, de l'Ardèche en aval de la confluence avec la Fontaulière, du Chassezac en aval du barrage de Malarce, et de l'Eyrieux en aval du barrage des Collanges sont placées en situation de "vigilance".

Il est rappelé qu'en fonction de situations locales plus difficiles, les maires peuvent prendre des mesures plus contraignantes.

De plus amples informations sur le dispositif de gestion de la sécheresse dans le département peuvent être obtenues par consultation de l'arrêté préfectoral en mairie ou sur le site Internet de la préfecture de l'Ardèche : <http://www.ardeche.gouv.fr>.

Vos correspondants :

Mme LANDAIS, M. ROLAND, M. GUESNON
à la Direction Départementale des Territoires
Service Environnement / Pôle Eau



CONTACTS PRESSE :

Préfecture de l'Ardèche :
Cabinet - Service départemental de la communication interministérielle
Tél. : 04 75 66 50 16 ou 04 75 66 50 09
Courriel : pref-communication@ardeche.gouv.fr