

MINISTÈRE DE L'ÉCOLOGIE, DU DÉVELOPPEMENT DURABLE
ET DE L'ÉNERGIE

Direction interdépartementale des Routes
Centre-Est

Service Exploitation et Sécurité

Pôle Équipements et Systèmes

DOSSIER DE PRESSE



Présentation du projet WEBCAMS :

**Lancement d'un site internet pour visualiser
ses conditions de circulation.**

Qu'est-ce que la DIR Centre-Est ?

Les Directions Interdépartementales des Routes (DIR) sont les services du Ministère de l'Écologie, du Développement Durable et de l'Énergie chargés d'exploiter, d'entretenir et de moderniser le réseau routier de l'État. Au nombre de 11, réparties sur le territoire, les DIR ont été créées en 2006 pour réorganiser les services de l'État après la décentralisation de 2004 qui a transféré deux tiers du réseau routier national aux départements.

Ainsi, sur son réseau, une DIR est en charge de l'entretien quotidien, du déneigement et du salage en période hivernal, de la surveillance des voies, de la réparation du patrimoine routier (chaussées, tunnels, ponts) et de l'information des usagers.

Le réseau de DIR Centre-Est s'étend sur 1233 km, trois régions (Rhône-Alpes, Bourgogne et Auvergne) et 12 départements. Il est constitué d'axes à forts enjeux (interurbains, soumis à congestions, exposés à des situations de crise, etc.) et revêtant un caractère stratégique pour les territoires et les agglomérations qu'ils desservent : Troyes, Auxerre, Dijon, Nevers, Moulins, Chalon sur Saône, Mâcon, Lyon, St Étienne, Grenoble, Chambéry, Albertville, Valence.

Plus d'information sur notre site internet : www.dir-centre-est.fr

Afin de compléter l'information à disposition de ses usagers, la Direction Interdépartementale des Routes Centre-Est (DIRCE) a déployé sur son réseau routier des webcams dont les images sont diffusées en « temps réel » sur internet.

Ainsi, chaque usager pourra visualiser les conditions de circulation à proximité des sites équipés et les apprécier au regard de ses propres critères d'acceptabilité et de son expérience de l'itinéraire concerné.

Présentation

Le service, qui existe aussi en version mobile, est accessible depuis la page d'accueil du site de la DIR Centre Est : www.dir-centre-est.fr

Pour leur représentation, les caméras ont été classées en 6 secteurs du réseau de la DIR. Ces secteurs constituent les cadrages cartographiques proposés par défaut sur le site ; les secteurs sont les suivants :

- Lyon - St Étienne
- N7 - Vallée du Rhône
- Grenoble - Chambéry - Tarentaise
- Roanne - Lyon
- Moulins - Mâcon / Dijon
- Auxerre – Nevers

Sur ces secteurs, les webcams sont installées à proximité de sites sensibles pour l'utilisateur, notamment du fait de la récurrence d'événements trafic tel que les bouchons, les épisodes neigeux, etc.

Les brochures de présentation fournies en annexe permettent de visualiser la localisation des caméras installées ou en projet pour 2016 sur chaque secteur.



NB : les versions actuelles du site sont susceptibles de faire l'objet d'évolution dans les semaines à venir pour en améliorer l'ergonomie



Illustration de la version bureau du



Exemple de prise de vue : A6 Vers Lyon – Sortie Valvert

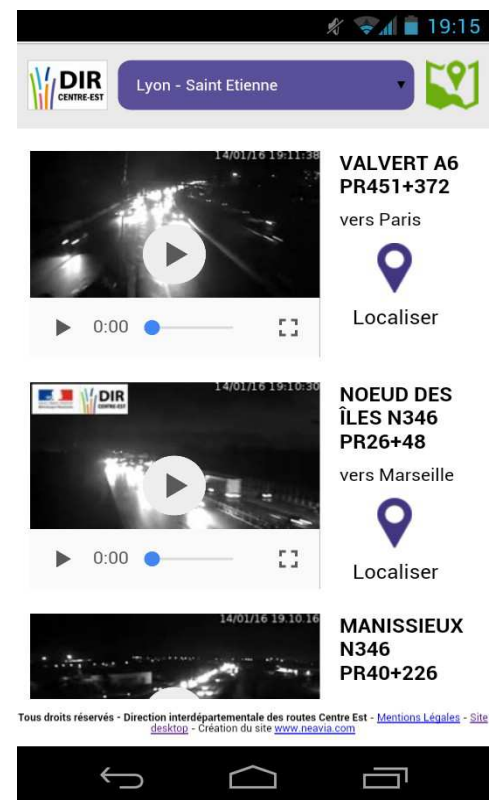


Illustration de la version mobile du site de diffusion

Le déploiement des caméras se fait en deux phases :

1. La première, qui est la principale, s'achève avec la mise à disposition des prises de vues 37 webcams ;
2. La seconde donnera lieu au déploiement d'une douzaine de caméras supplémentaires, au second trimestre 2016.

Les webcams installées produisent et transmettent par 3G des clips d'une vingtaine de seconde environ toutes les 5 minutes. Les clips sont ensuite diffusés sur internet.

La consommation en énergie des caméras étant optimisée, celles d'entre-elles qui sont éloignées du réseau électrique bénéficient d'équipements leur permettant d'être autonome en énergie (panneaux photovoltaïques et batteries).



Partage des vidéos de la DIR Centre-Est

La DIR Centre-Est a mis en place une procédure pour mettre à disposition ces vidéos afin qu'elles puissent être réemployées sur d'autres systèmes d'information des usagers de la route et renforcer l'efficacité du dispositif. La reprise de vidéos se fait exclusivement par le dépôt automatique des clips vidéos souhaités sur un serveur FTP propre au demandeur et pour lequel la DIR Centre-Est aura reçu les codes d'accès.

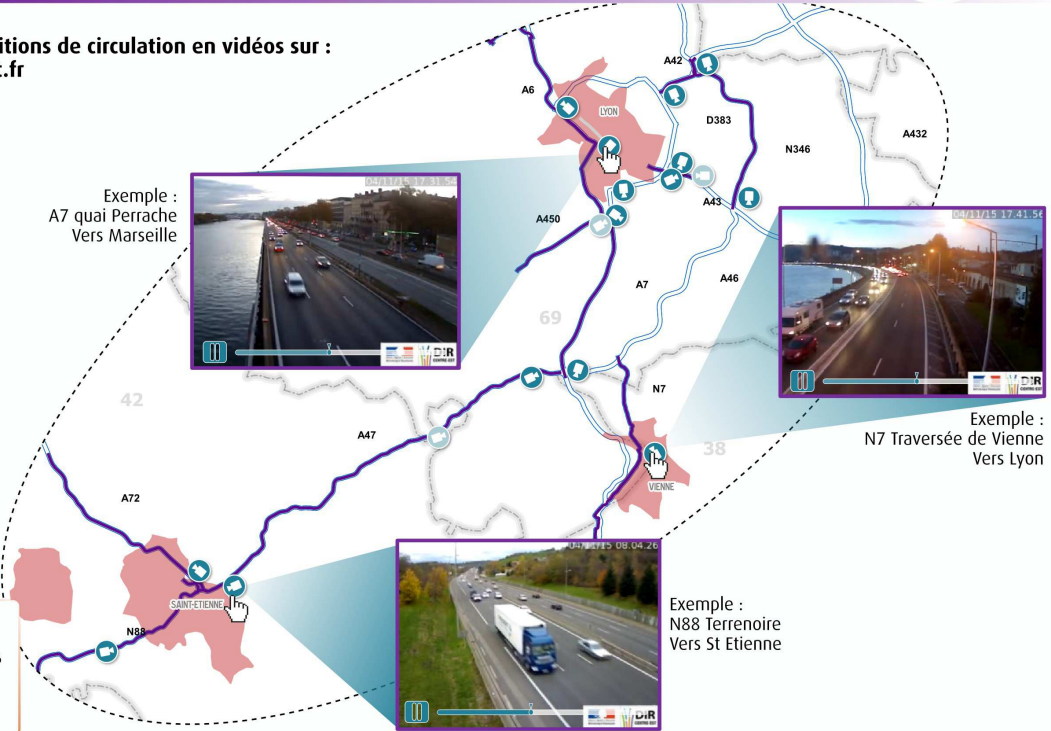
Aussi, si vous êtes un intéressé, un formulaire de demande à compléter est envoyé sur demande faite à l'adresse suivante : webcams.dirce@developpement-durable.gouv.fr.



Webcams DIR Centre-Est *Secteur Lyon - Saint-Étienne*



Visualisez vos conditions de circulation en vidéos sur :
www.dir-centre-est.fr



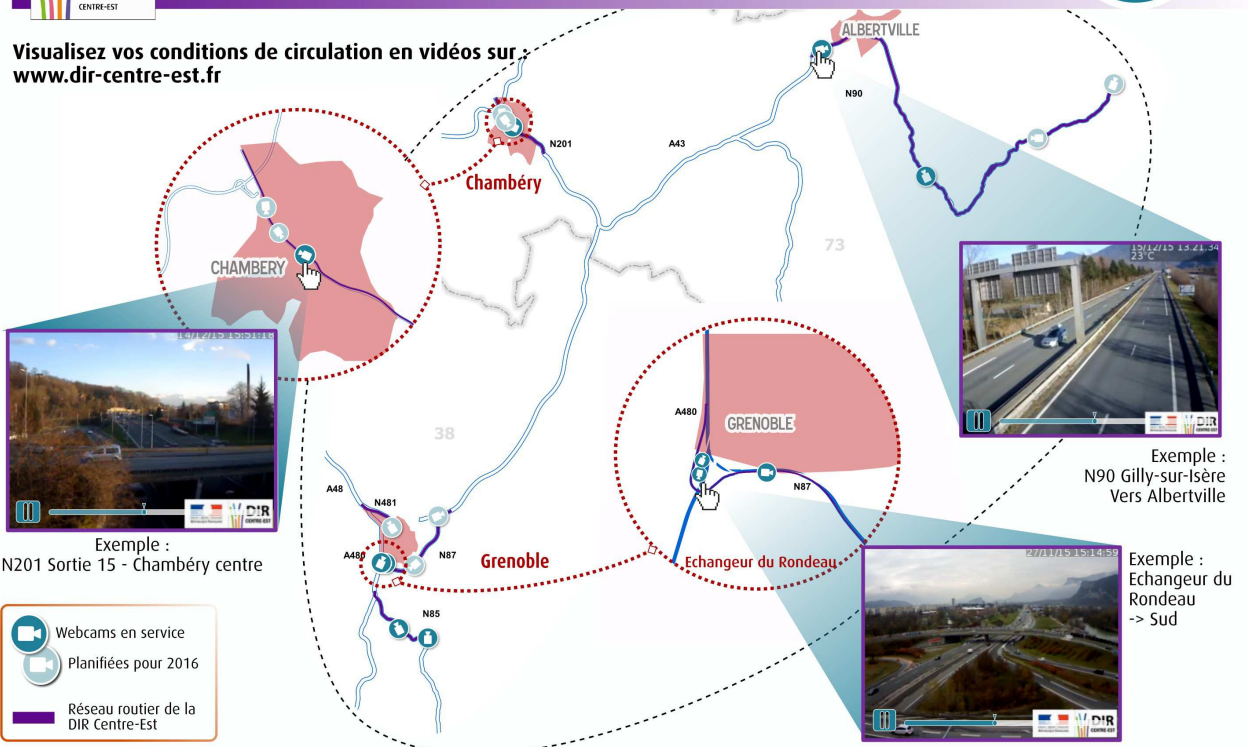
Webcams en service
 Planifiées pour 2016
 Réseau routier de la DIR Centre-Est



Webcams DIR Centre-Est *Secteur Grenoble - Chambéry - Tarantaise*



Visualisez vos conditions de circulation en vidéos sur :
www.dir-centre-est.fr



Webcams en service
 Planifiées pour 2016
 Réseau routier de la DIR Centre-Est

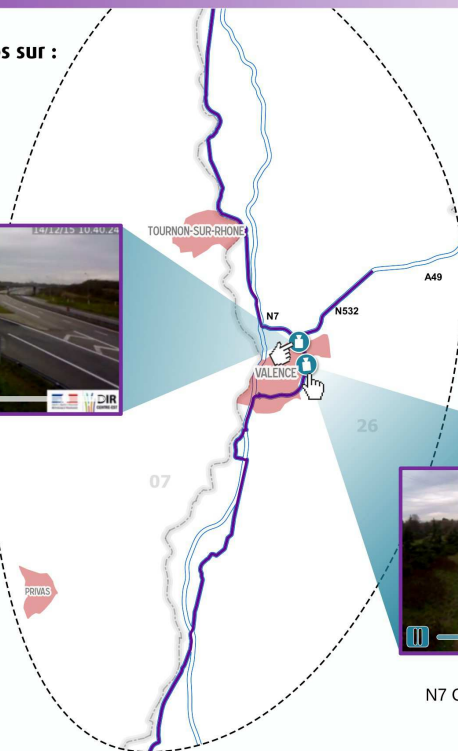
Webcams DIR Centre-Est

Secteur N7 Vallée du Rhône



Visualisez vos conditions de circulation en vidéos sur :
www.dir-centre-est.fr

Exemple :
N7 Couleures - Vers Grenoble



Exemple :
N7 Contournement Valence
Vers Lyon

- Webcams en service
- Planifiées pour 2016
- Réseau routier de la DIR Centre-Est

Webcams DIR Centre-Est

Secteur Roanne - Lyon



Visualisez vos conditions de circulation en vidéos sur :
www.dir-centre-est.fr

Exemple :
Col du Pin bouchain - Vers Roanne



Exemple :
N7 Mably - Vers Moulins



Exemple :
N82 Vendraques

- Webcams en service
- Planifiées pour 2016
- Réseau routier de la DIR Centre-Est

