






Commune des Assions

- Planche 1 -

-  Zone 1
-  Zone 2
-  Zone 3

Echelle : 1/5 000



COMMUNE  
DES ASSIONS

Palustrage

C26

C27

COMMUNE  
DE

CHAMBONAS

3

1

Le Serre

COMMUNE  
DE  
CHAMBONAS

B14

C28

B13

C29

Chedol

1

Vompdes

B12

2

2

3

2

3

La Molette

C30

1

B8

B11

3

B10

1

(ouvrage)

B9




Ecefaulin



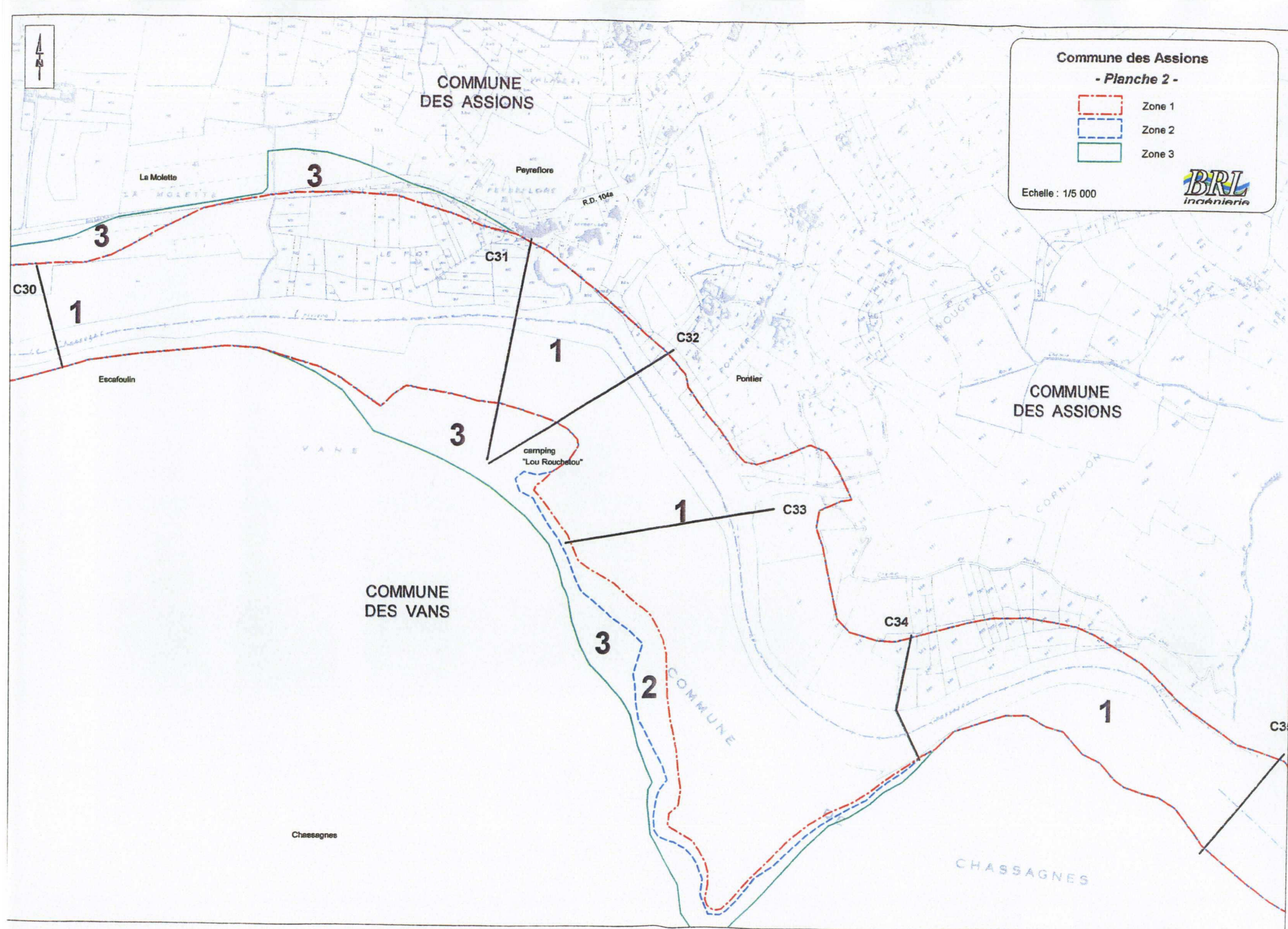
COMMUNE  
DES ASSIONS

Commune des Assions

- Planche 2 -

-  Zone 1
-  Zone 2
-  Zone 3

Echelle : 1/5 000



La Molette

3

Peyreflore

R.D. 104a

C31

3

C30

1

Ecafoulin

1

C32

Pontier

COMMUNE  
DES ASSIONS

3

camping  
"Lou Rouchetou"

1

C33

COMMUNE  
DES VANS

3

2

COMMUNE

C34

1

Chassagnes

CHASSAGNES

C35



Préfecture de l'Ardèche



Direction Départementale  
de l'Équipement Ardèche

# PLAN DE PREVENTION DES RISQUES Inondation APPROBATION le 30/09/2004 ZONAGE REGLEMENTAIRE COMMUNE DES ASSIONS



Novembre 2003

1105, Avenue Pierre Mendès France  
BP 4001 - 30001 NIMES Cedex 5 - France  
Tél : 04.66.87.50.00 - Fax : 04.66.84.25.63  
E-Mail : brli@brl.fr - Web : <http://www.brl.fr>