


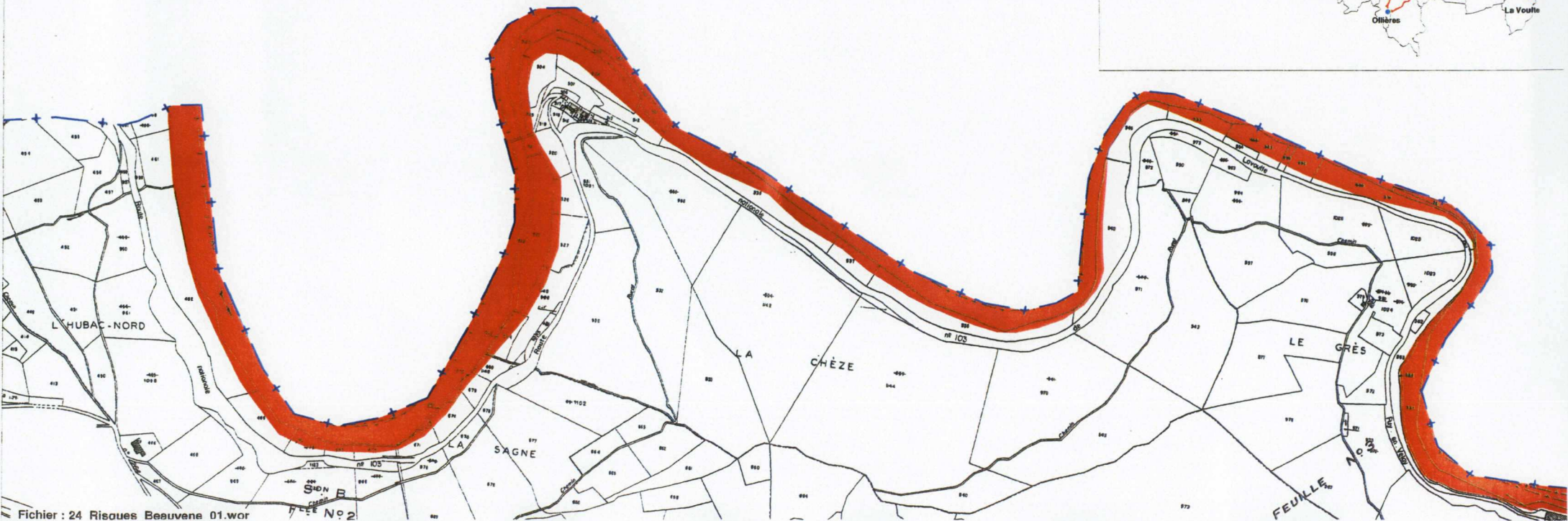


**LEGENDE DU ZONAGE DU PLAN DE PREVENTION DES RISQUES**

 ZONE 1

 LIMITE COMMUNALE





DIRECTION DEPARTEMENTALE DE L'ARDECHE		PLAN DE PREVENTION DES RISQUES
<b>PLAN DE ZONAGE DU PPR COMMUNE DE BEAUVENE</b>		
ECHELLE 1/5000	RAPPORT 0610211 DATE Septembre 2002	Plan 2
SOGREAH	Projeteur Ingénieur d'office B2U 0010	Vente NPN

**LEGENDE DU ZONAGE DU PLAN DE PREVENTION DES RISQUES**

ZONE 1

+ LIMITE COMMUNALE




DIRECTION DEPARTEMENTALE DE L'ARDECHE		PLAN DE PREVENTION DES RISQUES	
<b>PLAN DE ZONAGE DU PPR COMMUNE DE BEAUVENE</b>			
	ECHELLE 1/5000	RAPPORT 0810211	<b>Plan 3</b>
	<small>Projeteur</small>	<small>DATE : Septembre 2002</small> <small>Ingénieur cartographe BBU MFR</small>	

**LEGENDE DU ZONAGE DU PLAN DE PREVENTION DES RISQUES**

	ZONE 1	
	LIMITE COMMUNALE	

